LEKCJA W TERENIE

Zwiedzaj z Biedronką Benią

NA POCZĄTEK KILKA WSKAZÓWEK JEŚLI WYBIERASZ SIĘ W PODRÓŻ PAMIĘTAJ:

- Ubierz się odpowiednio – najlepiej na cebulkę.
- Przygotuj plecak: zabierz picie, jedzenie, środki czystości tj.chusteczki, żel antybakteryjny.
- Nie oddalaj się od opiekunów.

PRZYGODĘ ZACZYNAMY W WOJEWÓDZTWIE ŁÓDZKIM

GÓRA ŚWIĘTEJ MAŁGORZATY

- To przepiękna i malownicza wieś w Polsce położona w województwie łódzkim, w powiecie łęczyckim.
- Góra św. Małgorzaty jest bardzo stara. Słownik Geograficzny Królestwa Polskiego jako datę powstania wsi podaje rok 1040. Dawniej wieś nosiła nazwę Góra pod Łęczycą.
- Pewnie zastanawiacie się skąd taka nazwa…. Już tłumaczę...

- Nazwa Góra Świętej Małgorzaty związana jest z powstaniem zabytkowego kościoła romańskiego z XIII w., znajdującego się na wzgórzu.
- O tym, skąd wzięła się nazwa wsi i jak na nizinnej Ziemi Łęczyckiej powstała góra, opowiada nam legenda.

Legenda - Załącznik nr 1

CIEKAWOSTKA

- Ziemie w okolicach Góry Świętej Małgorzaty są żyzne i pozbawione kamieni, a ludzie spędzają czas pracowicie.
- Miejscowość słynie z wysokiej jakości upraw warzywnych.
- Mieszkańcy Góry Świętej Małgorzaty są pobożni i życzliwi .
- Na sklepieniu zakrystii świątyni znajdują się malowidła przedstawiające legendę o powstaniu Góry Świętej Małgorzaty.
- Do dziś dnia nikt nie chce mieszkać

w miejscowości z której wypędzono

Małgorzatę.

A TERAZ ZOBACZYMY JAK WYGLĄDA TEN WSPANIAŁY KOŚCIÓŁ

OŁTARZ GŁÓWNY; ORGANY

CENTRALNA CZĘŚĆ ŚWIĄTYNI; OŁTARZ BOCZNY

ZABYTKOWE MALOWIDŁO

DO ZOBACZENIA ZA 10 KM

LECĘ ZWIEDZAĆ ŁĘCZYCĘ



ŁĘCZYCA

- Miasto w centralnej Polsce,

w województwie łódzkim, w powiecie łęczyckim.

- Rozciąga się na pograniczu Niziny Mazowieckiej i Niziny Wielkopolskiej nad rzeką Bzurą.
- Dokładnie przy ujściu doliny Bzury do pradoliny warszawsko-berlińskiej.
- Była miastem królewskim Korony Królewstwa Polskiego.
- Łęczyca Kólewskie

Miasto https://www.youtube.com/watch?v=YScmxyVc2Ro

BYŁA MIEJSCEM OBRAD SEJMIKÓW ZIEMSKICH WOJEWÓDZTWA ŁĘCZYCKIEGO OD XVI DO PIERWSZEJ POŁOWY XVIII WIEKU

Jan Matejko namalował obraz upamiętniający pierwszy sejm w Łęczycy.



CZASEM JEDNAK BUDOWLA

NAZYWANA JEST ZAMKIEM DIABŁA

BORUTY…. DLACZEGO?

- **PONIEWAŻ Z ZAMKIEM ZWIĄZANA JEST BARDZO CIEKAWA LEGENDA….**

Legenda - Załącznik nr 2

ZAMEK KRÓLEWSKI

- Budowla obronna wzniesiona przez króla Kazimierza Wielkiego ok. 1345 roku.
- Zaraz po ukończeniu budowy zemek pełnił funkcję rezydencji królewskiej Kazimierza Wielkiego.
- W 1409 roku zjawił się tu sam Władysław Jagiełło, by wziąć udział w naradzie, na której podejmowano decyzje w związku ze zbiżającą się wielką wojną z zakonem krzyżackim.
- Więcej ciekawostek o zamku znajdziemy w filmie:

https://www.youtube.com/watch?v=zh3IYZFJdcQ

CIEKAWOSTKI

- Do dziś dnia budowla przyciąga wielu turystów, którzy twierdzą, że widzieli na zamku Borutę.
- Co roku w czasie wakacji na zamku organizowany jest Międzynarodowy Turniej Rycerski.
- Na terenie zamku organizowane są różnorodne warsztaty: archeologiczne, historyczne, etnograficzne itd.
- Turniej rycerski w Łęczycy

https://www.youtube.com/watch?v=1-RYgERT-jI

KOMNATA

WEJŚCIE GŁÓWNE

WIEŻA

BRAMA GŁÓWNA

DZIEDZINIEC

KORYTARZE

DO ZOBACZENIA ZA 4 KM

LECĘ ZWIEDZAĆ TUM

OBIEKT SAKRALNY

- https://www.youtube.com/watch?v=ehgBZjKctbQ

TUM

- Wieś w Polsce położona w województwie łódzkim, w powiecie łęczyckim.
- Niewątpliwie największą atrakcją jest najpiękniejsza w Polsce świątynia romańska. Jej potężna bryła, z absydami i wieżami, góruje nad całą okolicą. Archikolegiata w Tumie fascynuje ludzi od dawna. Jest to cudowna, monumentalna budowla, która w przeszłości była świadkiem wielu ważnych i podniosłych wydarzeń w historii naszego kraju. To kolebka polskości, naoczny świadek dziejów od początku istnienia naszego państwa, aż po dziś dzień!

SPÓJRZ TYLKO JAKA JEST ZACHWYCAJĄCA

HTTPS://WWW.YOUTUBE.COM/WATCH?V=NWPNCW1LX80

- Na łące nieopodal kolegiaty zachowały się ślady słowiańskiego grodziska, zwanego Szwedzką Górą, które zapewne tętniło życiem od VI do XIII w. Prawdopodobnie właśnie ono dało początek oddalonej o 3 km Łęczycy.
- W pobliżu kolegiaty znajduje się inna atrakcja turystyczna miejscowości - barokowy drewniany kościół św. Mikołaja, wzniesiony w 1761 r.

ICH TROJE - KEINE GRENZEN - ŻADNYCH GRANIC

HTTPS://WWW.YOUTUBE.COM/WATCH?V=TYGT9XT7MNG

- O tym ,że archikolegiata jest zjawiskowa i piękna wiedzą również artyści. W 2002r zespół Ich Troje nagrał na terenie kościoła teledysk do utworu „Keine Grenzen”. Utwór ten reprezentował nasz kraj na konkursie piosenki Eurovision .

- 10 czerwca, 1967 roku Tum odwiedził arcybiskup Karol Wojtyła. Wówczas obchodzono Uroczystości Milenijne. Wygłosił wzruszające kazanie, które na długo zapadło w pamięć uczestnikom Mszy Świętej.

https://www.youtube.com/watch?v=pqfkpUGrrV8 - ORGANY

Z KOLEGIATĄ W TUMIE WIĄŻE SIĘ LEGENDA.

Legenda - Załacznik nr 3

CIEKAWOSTKI

- Kolegiata w Tumie leży na skrzyżowaniu 3 linii geomantycznych.
- Pomiary radiestetów w prezbiterium kościoła wykazały, iż właśnie w tym miejscu nasza aura zwiększa się dwukrotnie. Dominują tu wyciszające wibracje w kolorze niebieskim, wzmacniające organizm ludzki.

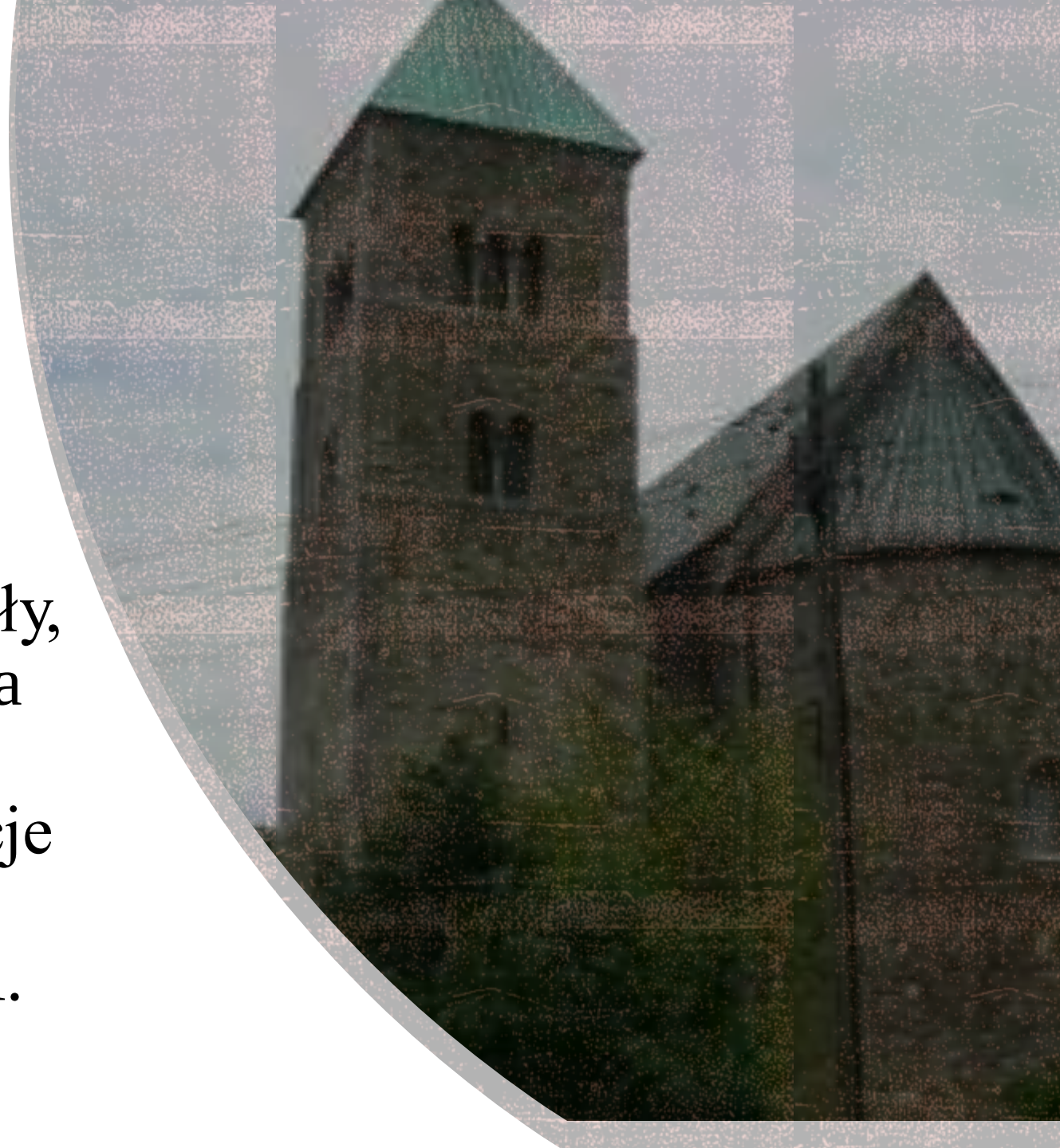

CIEKAWOSTKI

- W jednej z kaplic znajduje się XV-wieczna chrzcielnica z najstarszą zachowaną w Polsce czaszą pokrytą pismem runicznym. Czasza jest zamknięta na kłódkę. Dawnej była to powszechna praktyka, mająca zapobiec wykradaniu przez czarownice wody święconej.

- Kiedy dwie osoby stają po dwóch stronach tej absydy, kilka ładnych metrów od siebie, i szepczą w kierunku muru, doskonale słyszą swoje słowa, z których ludzie siedzący w ławach w kościele nie mogą nic zrozumieć. Ta ciekawostka akustyczna miała wymiar praktyczny. Pozwalało to księżom sprawować posługę spowiedzi nawet w czasach zarazy. Efekt można sprawdzić osobiście. Działa!

PA PA!
DO ZOBACZENIA
ZA 57 KM

LECĘ DO
WIELKOPOLSKI

TUREK

- Miasto w województwie wielkopolskim liczące około 27 tysięcy mieszkańców.
- Geograficznie leży na Wysoczyźnie Tureckiej, będącej częścią Niziny Wielkopolskiej.
- Przez Turek przepływa rzeka Kiełbaska.
- Wśród atrakcji turystycznych znajdziemy tutaj Neogotycki Kościół Rzymskokatolicki p.w. Najświętszego Serca Pana Jezusa projektu Konstantego Wojciechowskiego z witrażami i polichromią Józefa Mehoffera .
- Ratusz Miejski z drugiej połowy XIX w. – siedziba Muzeum Rzemiosła Tkackiego .



TUREK I OKOLICE

- https://www.youtube.com/watch?v=lbGGT9mEYUo

Miasto Turek

- https://www.youtube.com/watch?v=RuzhwoDmVjg

Promocja Miasta

ATRAKCJE TURYSTYCZNE

- Neogotycki kościół rzymskokatolicki p.w. Najświętszego Serca Pana Jezusa.
- Kościół ewangelicko-augsburski.
- Cmentarz ewangelicki.
- Ratusz miejski z II połowy XIX wieku – siedziba Muzeum Rzemiosła Tkackiego.
- Domy tkaczy z XIX wieku – 43 budynki wpisane do rejestru zabytków.
- Pomnik Józefa Piłsudskiego – zaprojektowany przez Józefa Gosławskiego w 1936 roku na konkurs zorganizowany w Rzymie przez Towarzystwo im. Adama Mickiewicza.

KOŚCIÓŁ NAJŚWIĘTSZEGO SERCA PANA JEZUSA

Słynie z wykonanych w latach 1932 - 1937 dzieł malarza Józefa Mehoffera.

OŁTARZ I WNĘTRZE KOŚCIOŁA

KRÓTKO O HISTORII

- Kościół został zbudowany według projektu Wojciechowskich Konstantego i Jarosława w latach 1904-1913.
- Wnętrze zdobi polichromia Józefa Mehoffera.
- Według projektu malarza zostały wykonane również witraże w prezbiterium i kaplicach bocznych, stracje drogi krzyżowej oraz stalle.
- W 1998 roku wpisano Kościół na listę zabytków.



DZIEŁO JÓZEFA MEHOFFERA W KOŚCIELE NSPJ W TURKU

https://www.youtube.com/watch?v=4KzcLgAyXYY

Korzystając z funkcji Mapy Google zapraszam na wirtualną wędrówkę po mieście.

https://www.google.pl/maps/place/62-700+Turek/@52.0163597,18.4759005,13z/data=!3m1!4b1!4m5!3m4!1s0x471b18ae7f04d7cf:0x66ed536ff14046cb!8m2!3d52.0145541!4d18.5009145

TUREK DAWNIEJ I DZIŚ LEKCJA HISTORII NA FILMIE

https://www.youtube.com/watch?v=5_Bl56-H27M

TOUR DE TUREK

"Zapraszamy do udziału w queście, po naszym uroczym mieście! Wszyscy to wiemy bezspornie, że warto znać jego historię! Nasza zabawa już się zaczęła, zawiąż buty i…do dzieła" - Zapraszamy do Turku na grę terenową. Należy pojawić się osobiście :)

Tour de Turek - Załącznik nr 4

Wiesław Karbowy

MUZEUM MIASTA TURKU IM. JÓZEFA MEHOFFERA

WIRTUALNY SPACER PO MUZEUM

HTTP://WWW.MUZEUM.TUREK.PL/PL/43/STRONA/2/194/



ZEGAR NA WIEŻY RATUSZOWEJ

- Zegar wieżowy pochodzi najprawdopodobniej z 1872 roku.
- Jest zegarem kwadransowym.
- Jego chód napędza trzy tarcze zegarowe w kierunkach południowym, zachodnim, wschodnim.
- Do dziś zachował się w zasadzie w stanie nienaruszonym.
- Wycieczka do zegara:

https://www.youtube.com/watch?v=JvJGC-FFLnc

KRÓTKA HISTORIA MUZEUM

- Początki muzealnictwa w Turku sięgają 1962 roku.
- Organizowano czasowe wystawy np. "Mikołaj Kopernik. Życie i dzieło" (1973), "Paul Cezanne" (1974), "Dzieje oręża polskiego" (1975).
- W 1978 roku wszystkie wcześniej prowadzone działania zostały wznowione jako Muzeum Rzemiosła Tkackiego.
- Od 1978 r. działają przy Muzeum : "Koło Rękodzieła Tkackiego Kobiet" i "Dziecięce Koło Tkackie".
- Od 21 marca 2013 roku Muzeum Rzemiosła Tkackiego funkcjonuje pod nową nazwą - Muzeum Miasta Turku im. Józefa Mehoffera.

LEKCJA MUZEALNA
TUREK – ZIEMIA OBIECANA
HISTORIA TURKOWSKICH TKACZY

https://www.youtube.com/watch?time_continue=62&v=bDYXmn3hwKc&feature=emb_logo

WYSTAWY STAŁE W MUZEUM

- Turkowskie dzieło Józefa Mehoffera
- Wystawa archeologiczna
- Domy Tkaczy
- Ekspozycja etnograficzna https://www.youtube.com/watch?v=4aMKQQm8VAI
- Gąsin



DO ZOBACZENIA ZA 7 KM

LECĘ NAD JEZIORKO

OSADNIK GAJÓWKA

MALEDIWY
W WIELKOPOLSCE

LAZUROWE JEZIORO

- Zbiornik Osadnik Gajówka jest dawnym kopalnianym wyrąbiskiem (Kopalnia Węgla Brunatnego Adamów).
- Zlokalizowany jest na terenie gminy Przykona.
- Charakteryzuje się lazurową taflą wody na co wpływa węglan wapnia.
- Powierzchnia zbiornika to ok 100 ha.
- Kąpiele są tutaj zabronione!
- UWAGA! Brzegi również są bardzo niestabilne.

LAZUROWE JEZIORO Z LOTU PTAKA

- https://www.youtube.com/watch?v=jSOfQA-_mEU
- https://www.youtube.com/watch?v=PnYblO-JC9I
- https://www.youtube.com/watch?v=0PFz4U3IJgc

UWAGA! TO PIĘKNO WCIĄGA…DOSŁOWNIE

Pamiętaj! To nie jest teren przystosowany na beztroskie zabawy.
Podziwiaj ale z oddali.

PA PA!
DO ZOBACZENIA
ZA 89 KM

WRACAM DO WOJEWÓDZTWA ŁÓDZKIEGO

WSZĘDZIE DOBRZE, ALE W NASZEJ SZKOLE NAJLEPIEJ.

- Cieszę się, że dotarłeś ze mną bezpiecznie do naszego szkolnego domu. To była długa podróż, która zajęła nam dobrych kilka tygodni. Ale, aby coś dobrze poznać, należy poświęcić temu czas. Teraz zapraszam Cię na podsumowanie zdobytej wiedzy. Pamiętaj - to zabawa, nie obowiązek. Baw się dobrze.

Biedronka Benia

ZADANIA

- **MAPKA - ZAŁĄCZNIK NR 5**
- **INSPIRACJE PLASTYCZNE - ZAŁĄCZNIK NR 6**
- **QUIZ -** https://forms.office.com/Pages/ResponsePage.aspx?id=vW8efJ-2qEm10aR-KOk2LsPVv7EnF3xJvcc7UhjJWOlURFZSVDBMQVo2NEJWVENJMU1OU0VIQ0lZNy4u

PATRYCJA ŁODWIG
KATARZYNA LISOWSKA

W prezentacji wykorzystano:

- Dostępne zasoby Internetu - YouTube
- Zdjęcia autorstwa Wiesława Karbowy za zgodą autora
- Materiały ze strony Muzeum Miasta Turek